



LEGENDA

- Bestaand bos
- Nieuw bos - te planten
- Nieuw bos - te ontwikkelen bij ontgronding
- Natuurontwikkeling
- Bostuin
- Landschapelement - bestaand
- Landschapelement - nieuw
- Heide en schraal grasland
- Water
- Bebouwing
- Vista / zichtlijn
- Camping
- Afscherming gewenst (mantel- en zoombegroeiing)
- Laanbeplanting, tweezijdig / eenzijdig
- Waterloop

PADENPLAN

- Brug
- Rustplek boeischaastrijder
- Kijkplek: open houden onderbegroeiing
- Potentiële route
- Bospad, hoofdverbinding, bestaand
- Bospad, nevenverbinding, bestaand
- Bospad, te verwijderen
- Bospad, nieuw

Titel
LANDSCHAPSPLAN

Project
WATERPLAN IJZEREN MAN

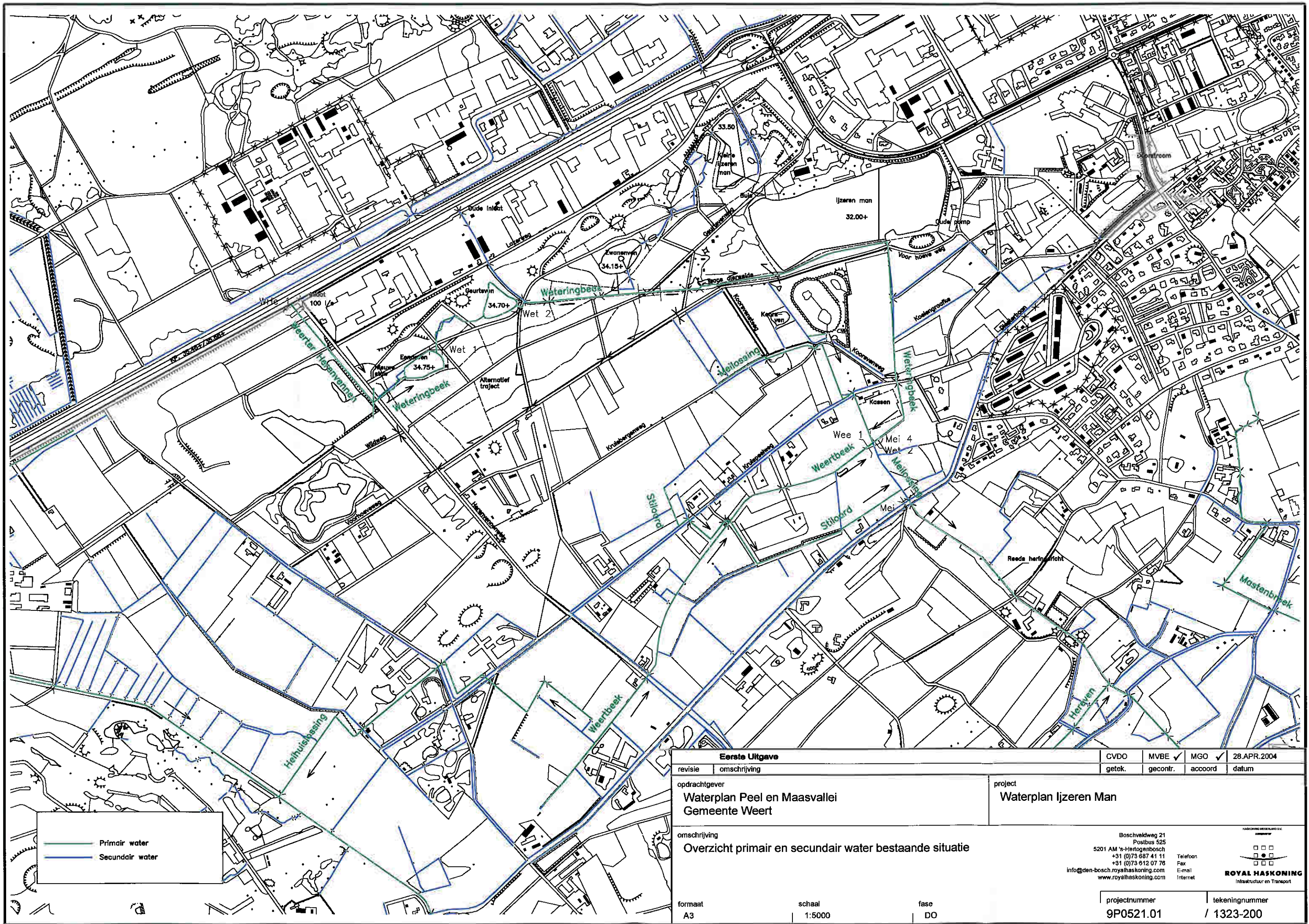
Opdrachtgever
WPM/Gemeente Weert

Datum
28 januari 2004

Schaal
1:10000

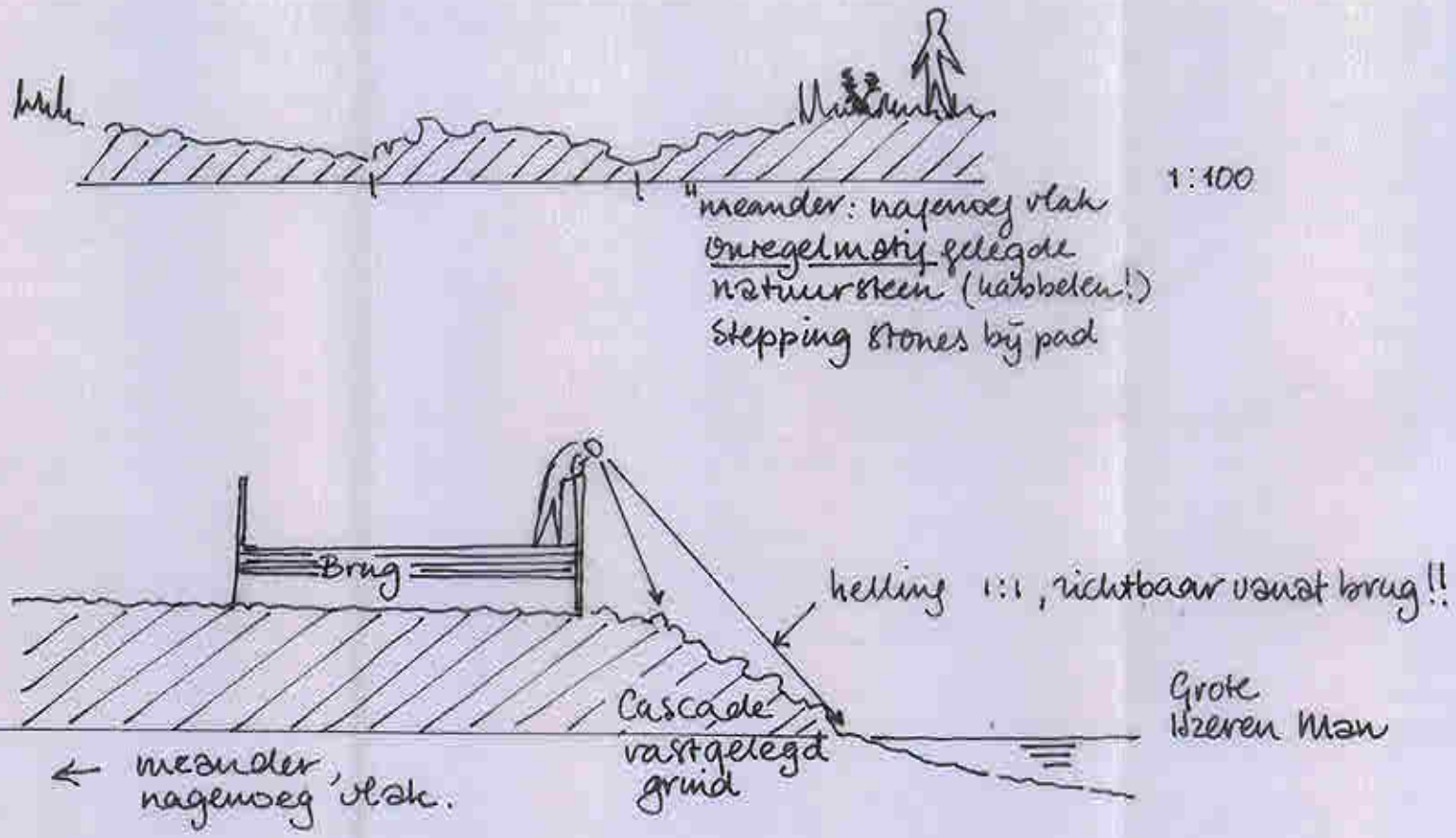
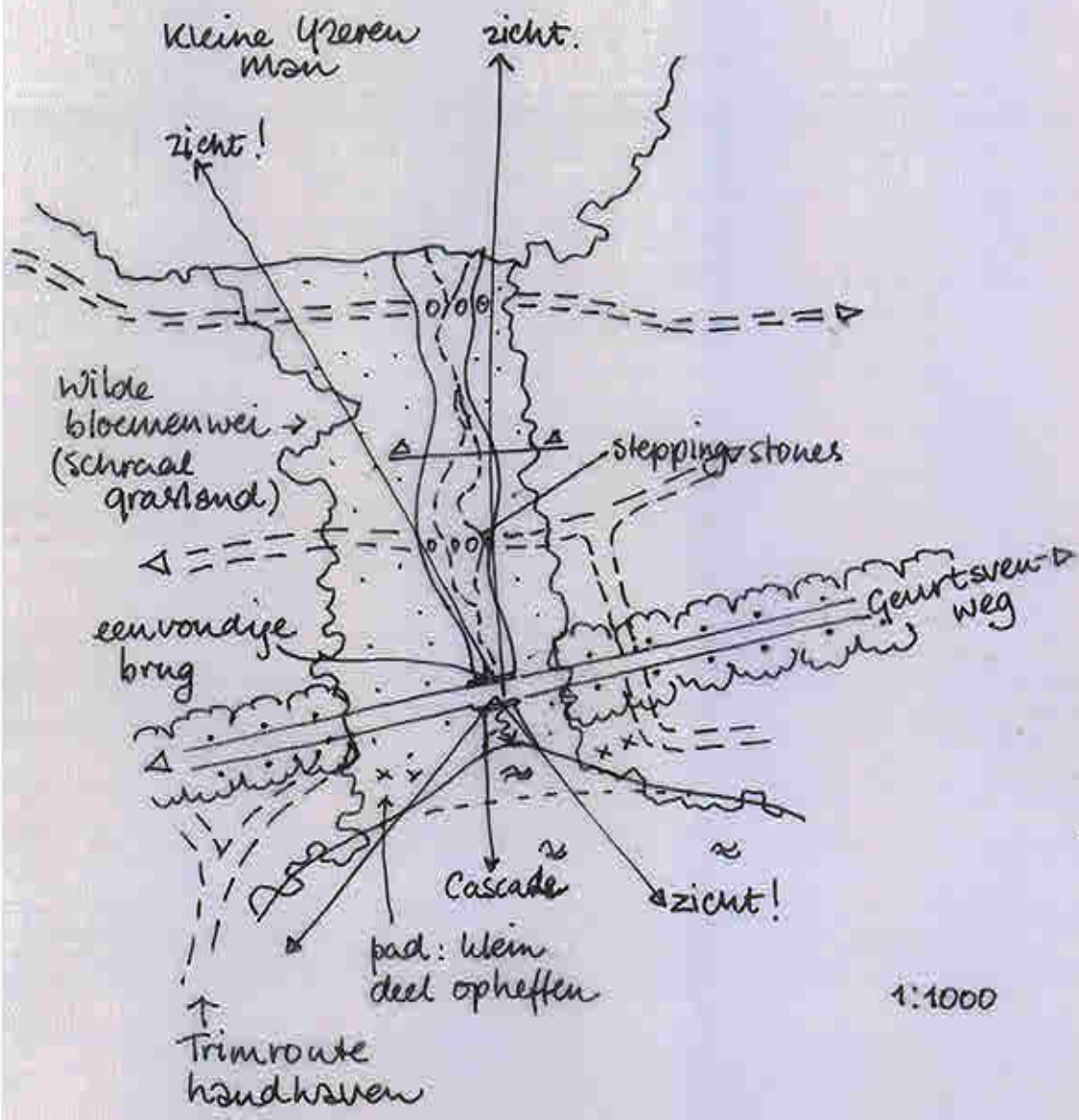


500 1000 1500 Meters



Eerste Uitgave		CVDO	MVBE ✓	MGO ✓	28.APR.2004
revisie	omschrijving	getek.	gecontr.	accoord	datum
opdrachtgever Waterplan Peel en Maasvallei Gemeente Weert		project Waterplan IJzeren Man			
omschrijving Overzicht primair en secundair water bestaande situatie		Boschveldweg 21 Postbus 525 5201 AM 's-Hertogenbosch +31 (0)73 687 41 11 +31 (0)73 612 07 78 info@den-bosch.royalhaskoning.com www.royalhaskoning.com Telephone Fax E-mail Internet			
formaat A3	schaal 1:5000	fase DO		projectnummer 9P0521.01	tekeningnummer / 1323-200

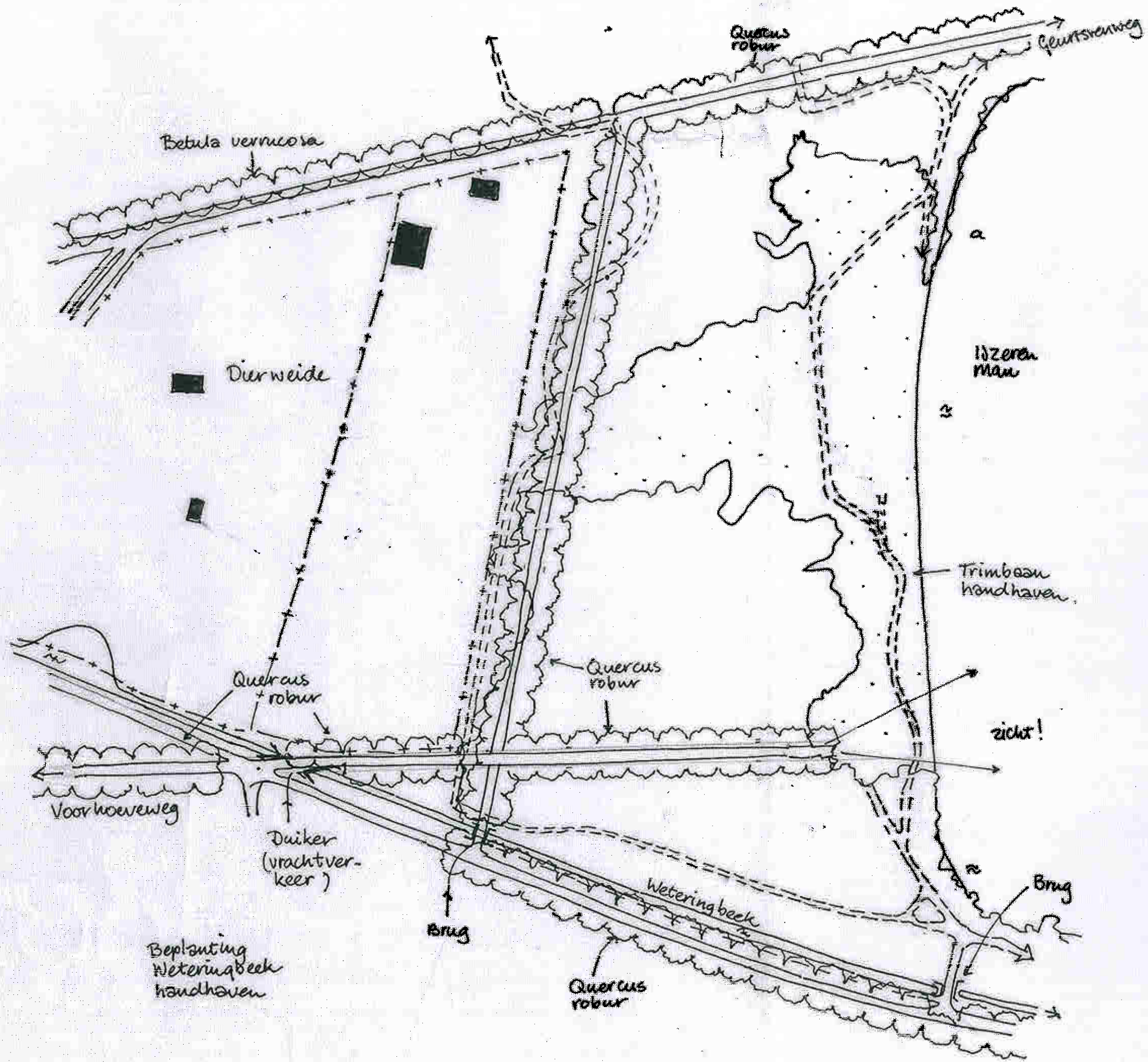




VISTA Kleine en Grote IJzeren Man



SCHETS VERBINDING
GROTE & KLEINE IJZEREN MAN
17-12-2003, RPL
SCHAAL 1:1000
9P0521.A0
Waterplan IJzeren Man



SCHETS DETAIL VOORHOEVEWEG

17-12-2005

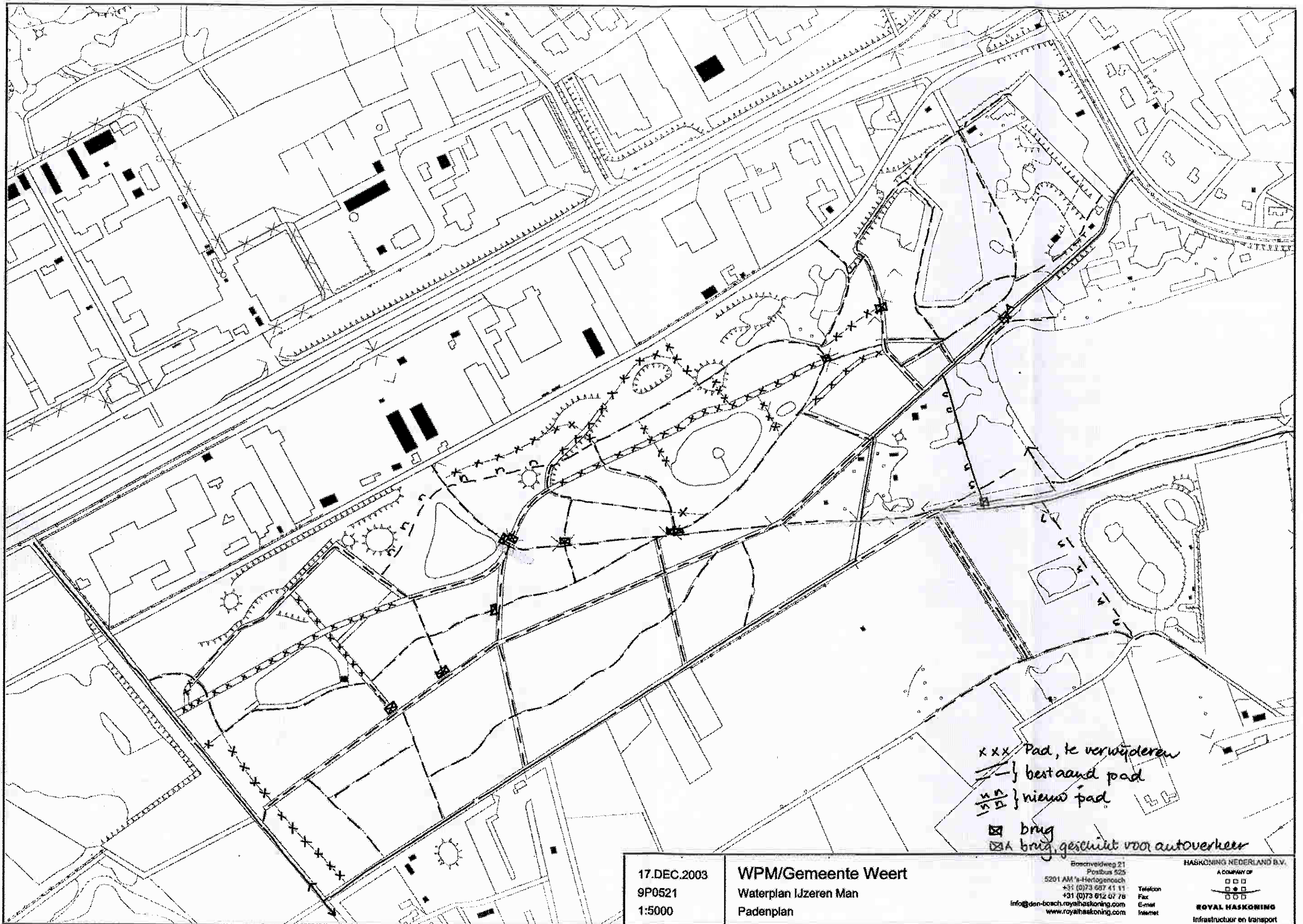
SCHAAL: 1:1000 (A3)



gP0521.A0

Waterplan IJzeren Man

RPL



17.DEC.2003
 9P0521
 1:5000

WPM/Gemeente Weert
 Waterplan IJzeren Man
 Padenplan

Eenscriveldweg 21
 Postbus 525
 5201 AM 's-Hertogenbosch
 +31 (0)73 657 41 11
 +31 (0)73 612 07 76
 info@den-boech.royalhaskoning.com
 www.royalhaskoning.com

HASKONING NEDERLAND B.V.
 A COMPANY OF

ROYAL HASKONING
 Infrastructuur en transport